


































PLŮČKY STABILIZAČNÉ	PLŮČKY ZMĚN	ÚZEMNÍ REZERVY
		HRANICE BĚŽNÉHO ÚZEMÍ
		HRANICE KATASTRU
		HRANICE ZASTAVĚNÉHO ÚZEMÍ K. A. 2022
		ZASTAVĚNÉ ÚZEMÍ K. A. 2022
		HRANICE ZASTAVĚNÉHO ÚZEMÍ V NĚBO PLŮČKY PŘÍSTAVBY
		HRANICE PARCEL / VNITŘNÍ KŘESBA (SLUČKY)
		ZASTAVITELNÉ PLŮČKY
		PLŮČKY PŘÍSTAVBY
		PLŮČKY ZMĚN V KRAJINĚ
		PLŮČKY K ZMĚNĚ PŮVODNÍ ÚZEMNÍ STRUKTURY
		PLŮČKY ŘEŠENÉ ZMĚNOU č. 2 ČI STÁVNÍ PRŮBĚH
		ODZNAČENÍ TŘECH PŮCH
		PLŮČKY ŘEŠENÉ ZMĚNOU č. 2 ČI STÁVNÍ KRAJINOVÁNÍ
		HRANICE ZASTAVĚNÉHO ÚZEMÍ PŮVODNÍHO ČI STÁVNÍHO
		AKTUALIZACE ZASTAVĚNÉHO ÚZEMÍ
		ODZNAČENÍ JEDNOTLIVÝCH AKTUALIZACÍ ZASTAVĚNÉHO ÚZEMÍ
ZÚ 04		

ZPRACOVATEL: Ing. arch. Irena Mladá		
ÚZEMNÍ PLÁN - Štátní záměr - ZMĚNA č. 2		1
Výkres základního členění území		Dle územního (Dle výkresu) Měřítko: 1 : 5 000 kv. 2025 ÚP
10000 Územní plán	1 00000 Štátní záměr	

