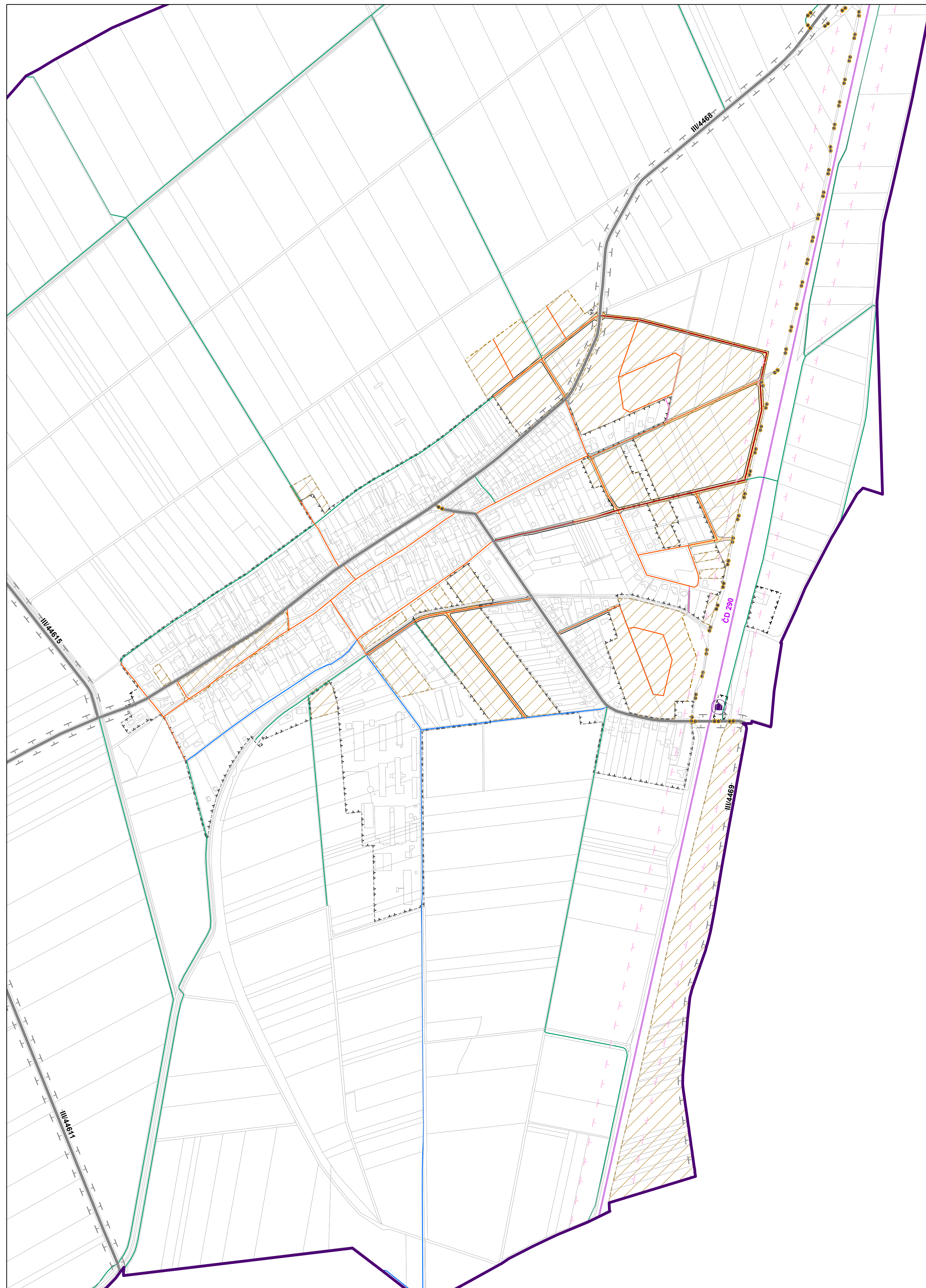




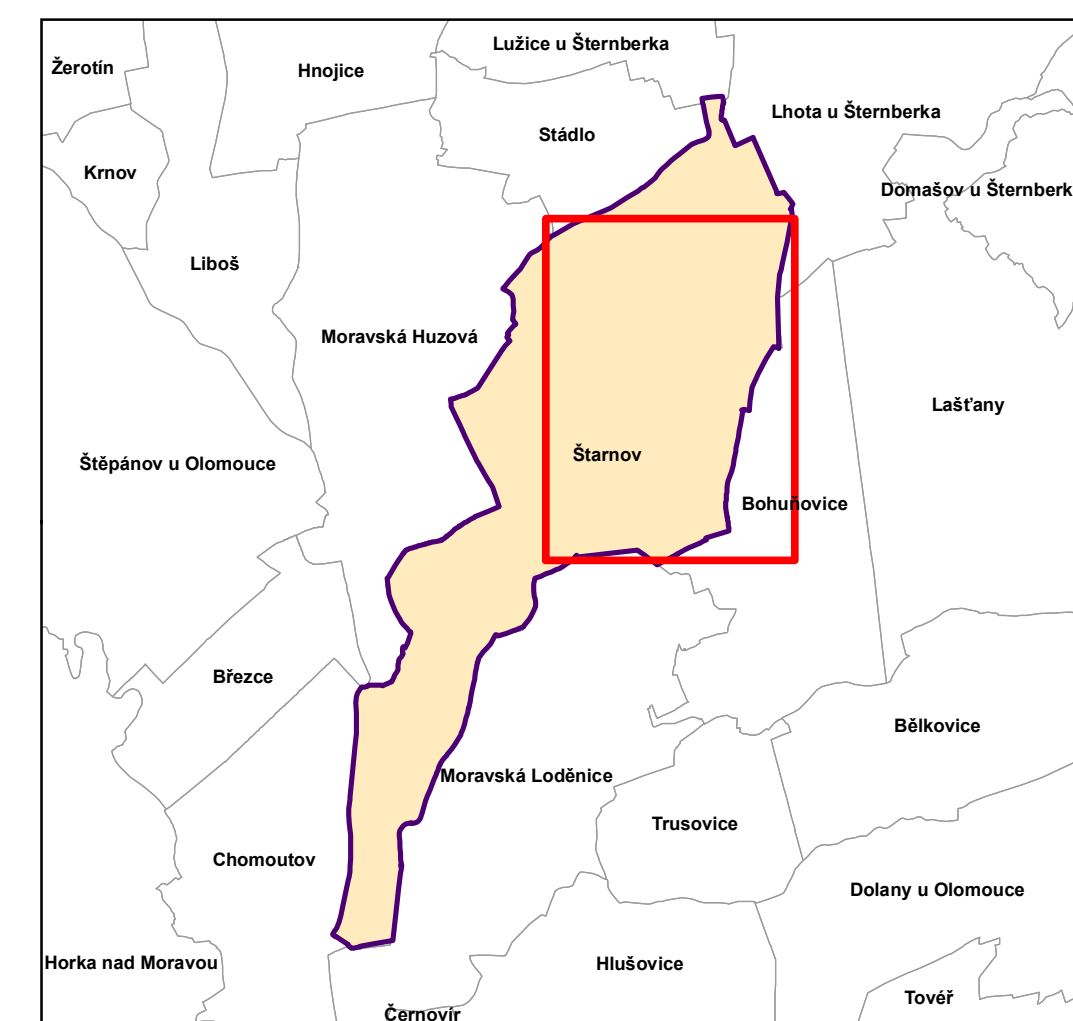
ÚZEMNÍ PLÁN ŠTARNOV

Úplné znění územního plánu po vydání Změny č.1



Legenda:

- KOMUNIKAČNÍ SÍŤ**
-  plochy komunikací - návrh
 -  plochy komunikací - přestavba
 -  ochranné pásmo silnice III. třídy
 -  silnice III. třídy
 -  místní komunikace - významné
 -  místní komunikace - ostatní
 -  účelové komunikace - významné
 -  účelové komunikace - ostatní
- KOLEJOVÁ DOPRAVA**
-  ochranné pásmo železniční tratě
 -  železniční trať
 -  železniční stanice
- OSTATNÍ DOPRAVA**
-  pěší komunikace
 -  cyklostezka
- ZASTAVĚNÉ A ZASTAVITELNÉ ÚZEMÍ**
-  zastavěné území ke dni 10.12.2018
 -  zastavitelné plochy
- MAPOVÝ PODKLAD**
-  hranice obce Štarnov
 -  hranice parcel



HLAVNÍ VÝKRES - koncepce dopravy

(kopie v rozsahu centrální části obce)

